

Buitengebied

Door de karakteristieke vormgeving van de gemeente Dronten, met name in het buitengebied, zijn er veel verschillende mogelijkheden voor dagrecreatie. Naast de dorpsbossen heeft de gemeente een bosrijk gebied aan de Oostrand. Het Roggebotzand Revebos en Abbertbos zijn inmiddels dertig tot veertig jaar oud. Dit zijn loofrijke en vogelrijke bossen waar voornamelijk populieren, eiken, essen en esdoorns groeien.

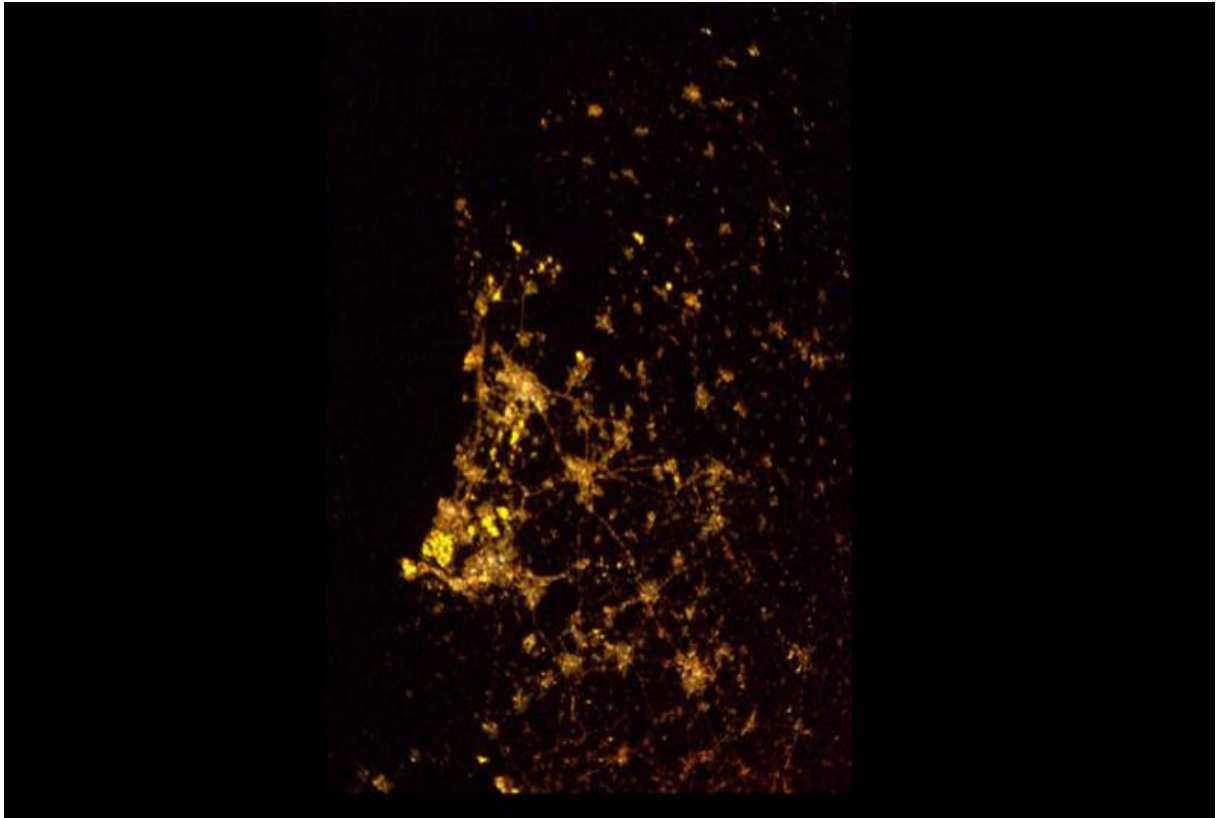


Foto: Dorpsbos in Dronten

Aan de noordzijde van het Roggebotzand ligt het KWF Koningin Wilhelminabos. Hier is een speciale gedenkplaats voor mensen die aan kanker zijn overleden. Aan het Veluwemeer ligt het Spijkbos en het Bremerbergbos. Door dit omvangrijke bosgebied lopen diverse fiets-, wandel- (zoals het Flevopad) en ruitersporen. Daarnaast is er in het Spijkbos een recreatievijver; Spijkvijver. De gehele bosstrook aan de oostrand valt onder het Natuurnetwerk, een landelijk netwerk van natuurgebieden. Ten noorden van Swifterbant ligt het natuurgebied Kamperhoek. Hier ligt het vogelreservaat 'De Pleisterplas' waar veel trekvogels neerstrijken op doorreis naar warmere oorden. Het reservaat is echter niet toegankelijk voor het publiek.

Donkere hemel

Van veel provincies is al een hemelhelderheidskaart gemaakt. Hierop is aan de hand van de hoeveelheid zichtbare sterren in beeld gebracht hoe donker/licht de provincie is. Deze is er niet van de provincie Flevoland. Wel hebben we de foto's van André Kuipers vanuit de ruimte. Hierop is ook Flevoland te zien:



Ook is er een kaart waarop voor heel Nederland de lichtintensiteit in beeld is gebracht. Hoe donker de kleur hoe meer licht. De gemeente Dronten schuift aan tegen de noordelijke provincies waar het ten opzichte van de rest van Nederland nog minder fel verlicht is.

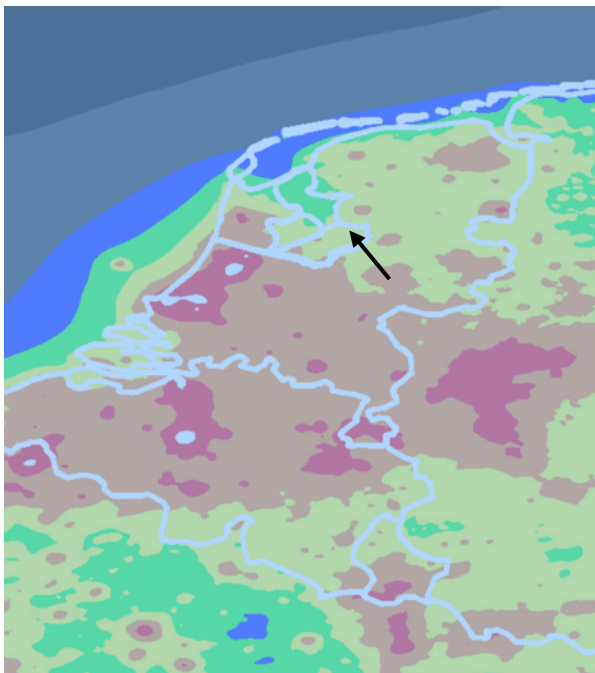


Foto: Lichtintensiteit Nederland. Gemeente Dronten ligt bij de pijl. Bron: Sotto le Stelle.

Licht in het buitengebied

De gemeente Dronten heeft een landschap dat grotendeels open is. Daardoor zijn individuele lichtpunten soms al van verre zichtbaar. Dat is niet altijd nodig en kan storend zijn.

Soms kan het verblindend werken of zelfs de verkeersveiligheid in gevaar brengen.



Foto: buitengebied, een open landschap waardoor licht van verre zichtbaar is.

Beleid

De gemeente Dronten wil het donkere landschap beschermen en verstoring voor dieren, lichtvervuiling en onnodig energieverbruik voorkomen.

Er komt in ieder geval niet meer verlichting in het buitengebied dan anno 2017.

Buiten de bebouwde kom komt geen openbare verlichting, tenzij het voor de verkeersveiligheid noodzakelijk is en er geen geschikte alternatieven zijn. Markering of reflectoren kunnen vaak een goede (of zelfs betere) bijdragen leveren aan de verkeersveiligheid.




Foto: Belijning die reflecteert waardoor het verloop van de weg goed te zien is.

De gemeente Dronten plaatst geen verlichting in het buitengebied om reden van sociale veiligheid om schijnveiligheid te voorkomen (een weg verlichten terwijl er geen sociale controle is).



Foto: Geen verlichting omdat er geen sociale controle is. Licht zou dan schijnveiligheid geven.

Beleidsuitgangspunten gemeente Dronten:

- Voorkomen van lichtvervuiling;
- Onnodig energieverbruik voorkomen;
- Beschermen flora en fauna;
- Niet meer licht in het buitengebied dan anno 2017;
- Buiten de bebouwde kom geen openbare verlichting, tenzij;
- Bekijken of er verlichting verwijderd kan worden.